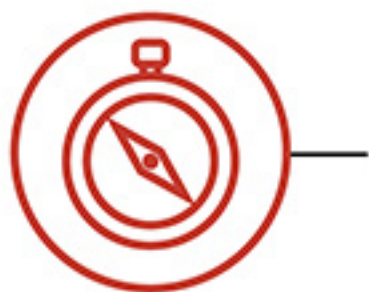


UN CAMPUS ACCESSIBLE À TOUS

VOTRE FUTUR LIEU DE TRAVAIL, À AUBERVILLIERS

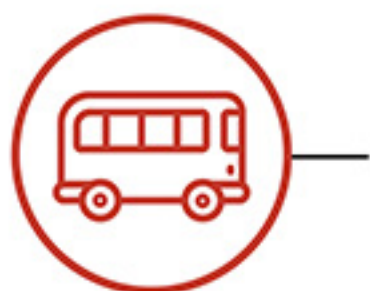


TEMPS DE TRAJET

20 minutes de la Gare du Nord et de la Gare de l'Est

30 minutes du centre de Paris et de la Gare Montparnasse

45 minutes de l'aéroport CDG



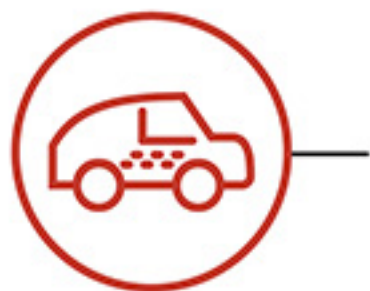
EN TRANSPORTS EN COMMUN



Correspondance à
Porte de La Chapelle

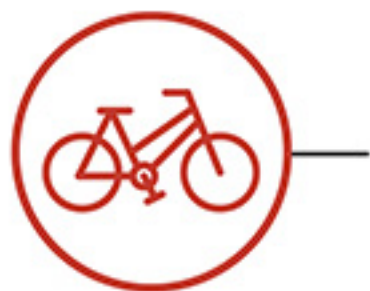


139 153 239 302 512



EN VOITURE

200 places de parking sur le campus



À VÉLO

Parkings à vélos sur le campus

Station Vélib' : à 200 mètres du campus

Station Vélib' : avenue George Sand (prochainement)

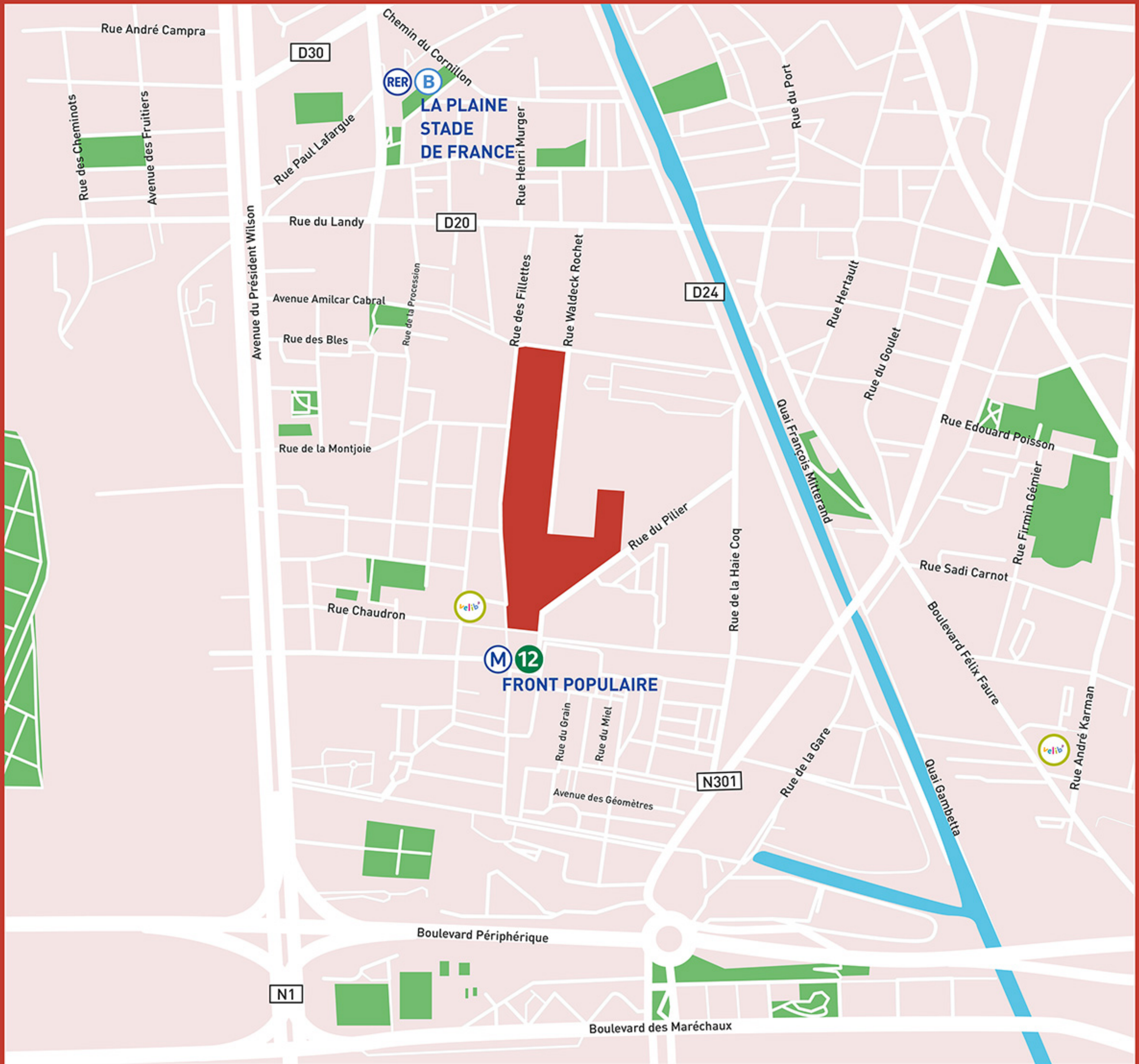


À PIED

• **0 minute** à pied de la station de métro Front Populaire

• **10 minutes** pour traverser le Cours des Humanités
à pied

• **15 minutes** à pied du RER B — La Plaine - Stade de France



Rue André Campra

D30

RER B

LA PLAINE
STADE
DE FRANCE

Rue Paul Lafargue

Rue Henri Murger

Rue du Port

Rue des Cheminots

Avenue des Fruitières

Rue du Landy

D20

Avenue Amilcar Cabral

Rue des Bles

Rue de la Procession

Rue des Fillettes

Rue Waldeck Rochet

D24

Rue Hertault

Avenue du Président Wilson

Rue de la Montjoie

Rue de la Montjoie

Rue Chaudron

velib'

M 12

FRONT POPULAIRE

Rue du Pillier

Rue de la Haie Coq

Quai François Mitterand

Rue du Goulet

Rue Edouard Poisson

Rue Firmin Gémier

Rue Sadi Carnot

Boulevard Félix Faure

Rue du Grain

Rue du Miel

Avenue des Géomètres

N301

Rue de la Gare

Quai Gambetta

velib'

Rue André Karman

N1

Boulevard Périphérique

Boulevard des Maréchaux